



De groene gordel Westland

Bekijk op mobiel

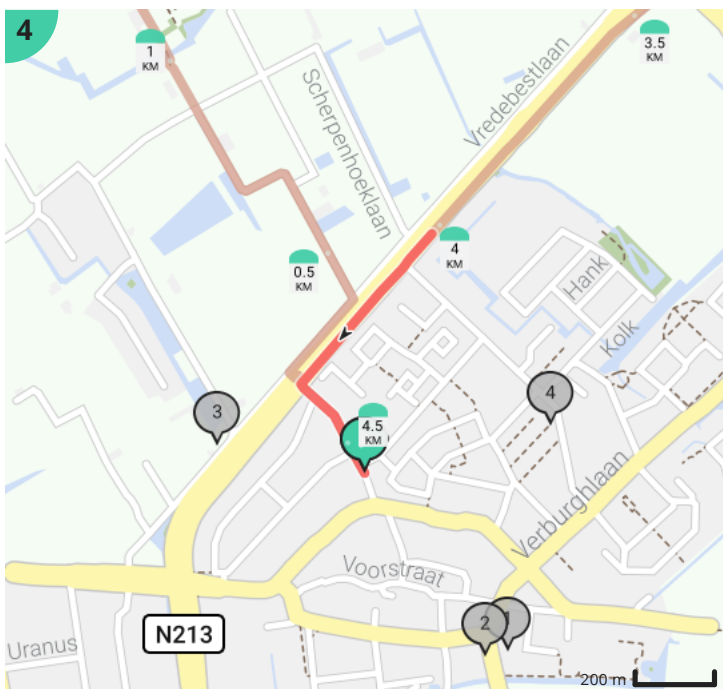
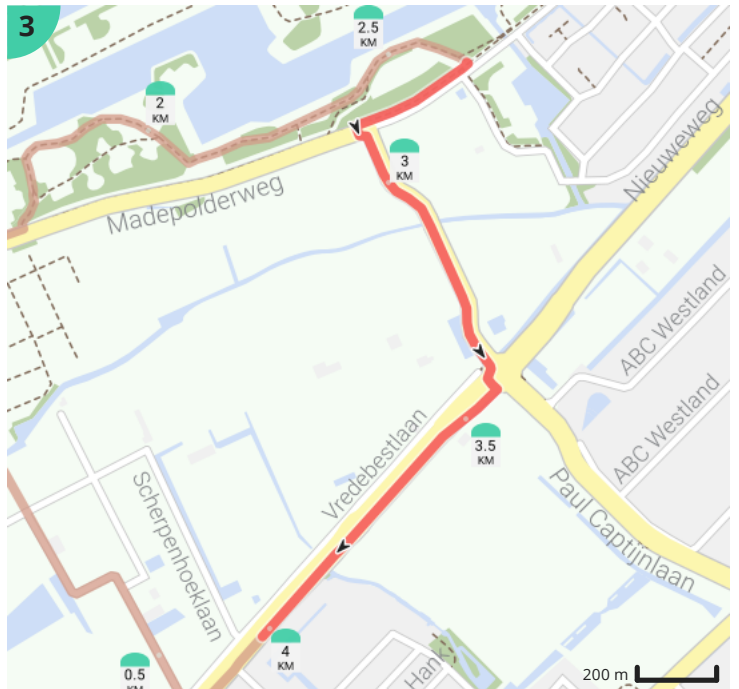
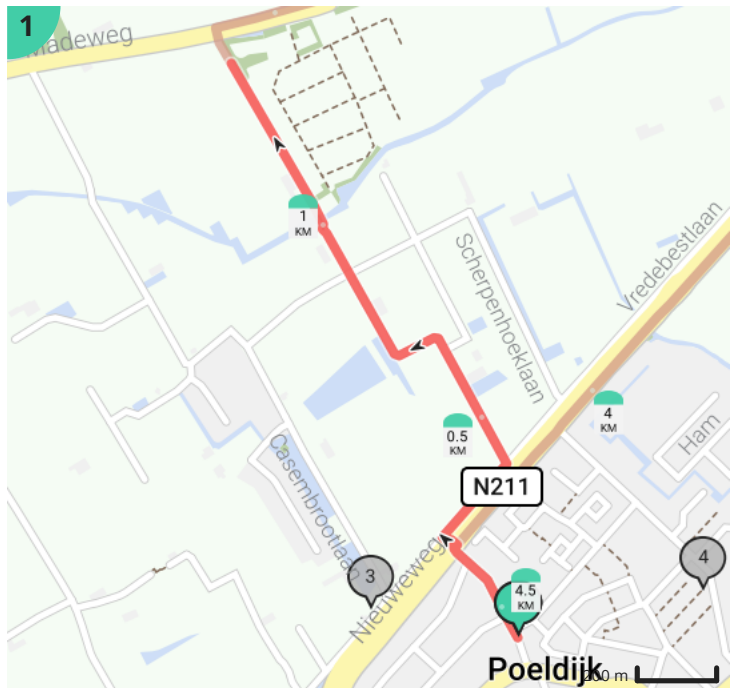













Door Itineraries

- Lengte: 4.56 km
- Stijging: 6 m
- Moeilijkheidsgraad: 1/10
- Irenestraat, Westland, Nederland
- Irenestraat, Westland, Nederland

Legende

- Route
- Bezienswaardigheid
- Steilheid van beklimming
- Steilheid van afdaling



Totaal	Type	Kaart- nummer	Informatie	Uurrooster 5 km/h	Volgende
0.0 km		1	Sint-Bartolomeüskerk		
0.0 km		1	Begraafplaats Poeldijk Kerklaan 111a, 2685 EG		
0.0 km		1	Irenestraat	0 min	201 m
0.2 km		1		2 min	206 m
0.23 km		1	Watertoren		
0.41 km		1		4 min	593 m
1.0 km		1		12 min	390 m
1.39 km		2	Sla rechts af op Madeweg (Westland)	16 min	1.26 km
2.65 km		3	Sla rechts af op Madepolderweg (Den Haag)	31 min	1.91 km
3.97 km		3	Poeldijk		
4.56 km		4		54 min	